

# Wakacje nad polskim morzem!

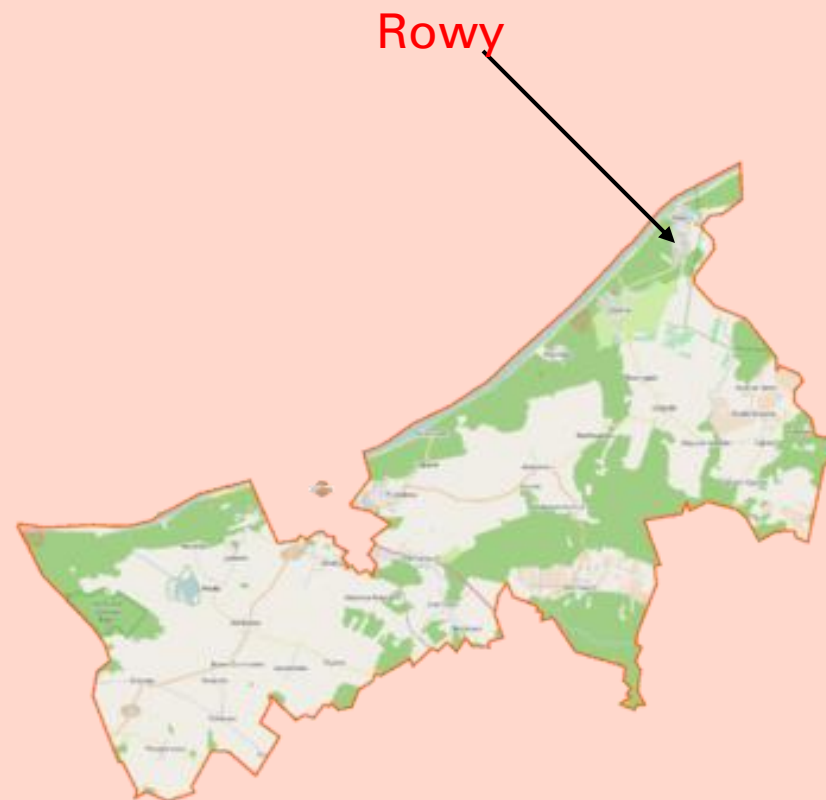
Martyna Faruga i Katarzyna Wątroba



Rowy:

Nadmorska wieś letniskowa w północnej Polsce, w województwie pomorskim, w powiecie słupskim, w gminie Ustka. Leży na Wybrzeżu Słowińskim na zachód od jeziora Gardno, u ujścia rzeki Łupawy.

Miejscowość turystyczna (dawniej osada rybacka) położona między Łebą a Ustką wśród lasów sosnowych.



# Plaże:

Nad morzem wyznaczone zostały 2 letnie kąpieliska. Kąpielisko Rowy Zachód ma łączną długość linii brzegowej 400 metrów i 4 zejścia na plażę, natomiast kąpielisko Rowy Wschód ma łączną długość linii brzegowej 200 m i 1 zejście na plażę.



# Zabytki:

Neoromański kościół z  
1849 r.



Port ->



< - Ulica plażowa



# Słowiński Park Narodowy:

- ♦ powierzchnia: ok. 32 tys. ha, w tym 10 tys. ha ląd, 11 tys. ha wody śródlądowe oraz 11 tys. ha wód przybrzeżnych Morza Bałtyckiego.
- ♦ Jednym z dwóch terenów wydmy udostępnionych dla turystów w Słowińskim Parku Narodowym jest Wydma Czołpińska. Leży w pobliżu miejscowości Czołpino (na zachód od Łeby i jeziora Łebsko).








# Wydma Czołpińska:

- Wydma Czołpińska jest niższa i jednocześnie mniej popularna od Wydmy Łąckiej. Szlak spacerowy rozpoczyna się na parkingu leśnym w miejscowości Czołpino. Tam też można kupić bilety wstępu do Słowińskiego Parku Narodowego. Czerwonym szlakiem kierujemy się w las. Po około 20 minutach las się kończy i zaczynają się wydmy. Wśród nich wydzielono ścieżkę w stronę morza.
- Plaża w Czołpinie jest szeroka, czysta i oczywiście pusta. W aktualnym jest to dużą zaletą, bo jest to mniej zaludnione miejsce.









# Latarnia morska:

- ♦ Latarnia ta zbudowana została w styczniu 1875 roku na jednej z najwyższych wtedy wydm Słowińskiego Parku Narodowego . Dla zwiedzających udostępniono ją w 1994 roku. Latarnia ma 25 metrów wysokości i znajduje się między Latarnią Morską w Ustce i Latarnią Morską w Stilo.







# Spływ kajakowy Łupawą:





# Spływ kajakowy Łupawą:

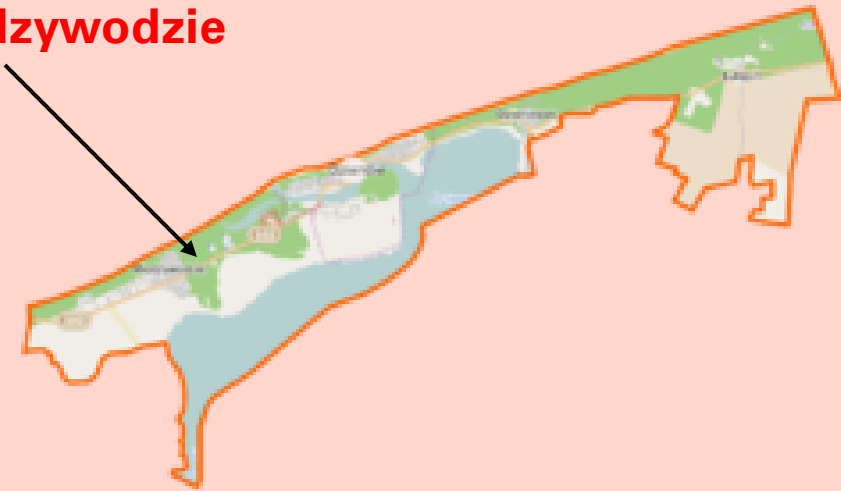
- ♦ Łupawa to niewielka rzeka, która swoje ujście ma w Rowach. Przebiega ona w sporej części terenami Słowińskiego Parku Narodowego, w niezwykle malowniczej okolicy. Spływ nią jest godną polecenia przygodą, również dla osób, które nie miały jeszcze kontaktu z kajakami.
- ♦ Niedaleko od Rowów, na Płycie Retowskiej znajduje się Surfcamp. Organizuje lekcje windsurfingu na Jeziorze Gardno, które przez wzgląd na znakomite warunki wiatrowe nadaje się do tego idealnie, ale również i spływy kajakowe Łupawą.
- ♦ Łupawa w dolnym odcinku jest rzeką niezwykle spokojną, majestatycznie płynącą pełną zakrętów trasą. W dwóch miejscach napotykamy niewielkie kaskady, które nie nastroczają trudności większych niż konieczność przeniesienia kajaków lądem. Idealnym miejscem na chwilę przerwy jest miejscowość Smołdzino. Ze względu na zabytkową, działającą elektrownię wodną, musimy na momentik wyciągnąć kajaki na brzeg, by już kilkanaście metrów dalej wrócić na wodę.



# Międzywodzie

Wieś w północnej Polsce, położona w województwie zachodniopomorskim, w powiecie kamieńskim, w gminie Dziwnów. Miejscowość wypoczynkowa z letnim kąpieliskiem na wyspie Wolin.

**Międzywodzie**



# Położenie

- Miejscowość położona we wschodniej części wyspy Wolin na Półwyspie Międzywodzkim, pomiędzy Bałtykiem a Zalewem Kamieńskim – stąd nazwa wsi.
- 600 m lini brzegowej



# Infrastruktura

- ♦ kościół parafialny pw. Wniebowzięcia NMP









- Muszelki wyrzucone przez morze



- Pan Wędkarz




- Kutr



# Wschód słońca

Pochmurny wchód słońca godz 5.20



---

Dziękujemy za  
uwagę!

Katarzyna Wątroba i Martyna Faruga

---